

Prévisions locales ou « météo ville » en mode PC

Meteolab.fr fournit des prévisions météo locales par commune pour la France métropolitaine et pour les villes de > 50 000 habitants pour une cinquantaine de pays.

Pour la France métropolitaine les prévisions horaires sont issues de 3 modèles AROME ARPEGE ICON et en pas tri-horaire pour l'ECMWF. Maj 4/jour pour AROME et 2/jour pour les autres.

Pour sélectionner un lieu 3 possibilités :

- 1) le menu en tapant le nom de la commune, puis en sélectionnant une des propositions.
- 2) En cliquant sur la carte de France à gauche .
- 3) en cliquant sur le symbole géolocalisation (si acceptée par l'utilisateur) pour la commune la plus proche.

Les différents paramètres sont affichés dans 3 tableaux superposés permettant de comparer les prévisions des 3 modèles.

En passant la souris sur le pictogramme du vent ou du temps sensible une info-bulle fournit des infos complémentaires.

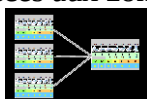
Pour les communes en bord de mer, le modèle de vague MFWAM est affiché et un accès aux marées du jour (via un widget du SHOM)

★ Si on accepte les cookies on peut mémoriser jusqu'à 5 points géographiques, le dernier point visité, sera affiché lors de la prochaine consultation.


Le menu « pays disponibles » permet de sélectionner un autre pays que la France.

Le menu « prévision marine côte » donne accès aux zones côtières.

Une synthèse des 3 modèles est accessible via le symbole en haut à droite.



Une représentation sous forme graphique est accessible



On peut réduire le nombre d'échéances visibles en cliquant sur « 3H »

Le modèle IFS de l'ECMWF est accessible via [Atmogramme J+5 Modele ECMWF](#) prévision jusqu'à J+5 par pas de 3H.


 En haut à droite donne accès aux prévisions probabilistes de l'ECMWF pour ce lieu.



Observation la plus proche sous forme graphique.



Prévisions adaptées aux traitements agricoles permettant une prise de décision en fonction des traitements et de la météo.



Accès à l'animation radar



Coupe terrain ou coupe verticale prévue au-dessus du lieu par le modèle AROME.

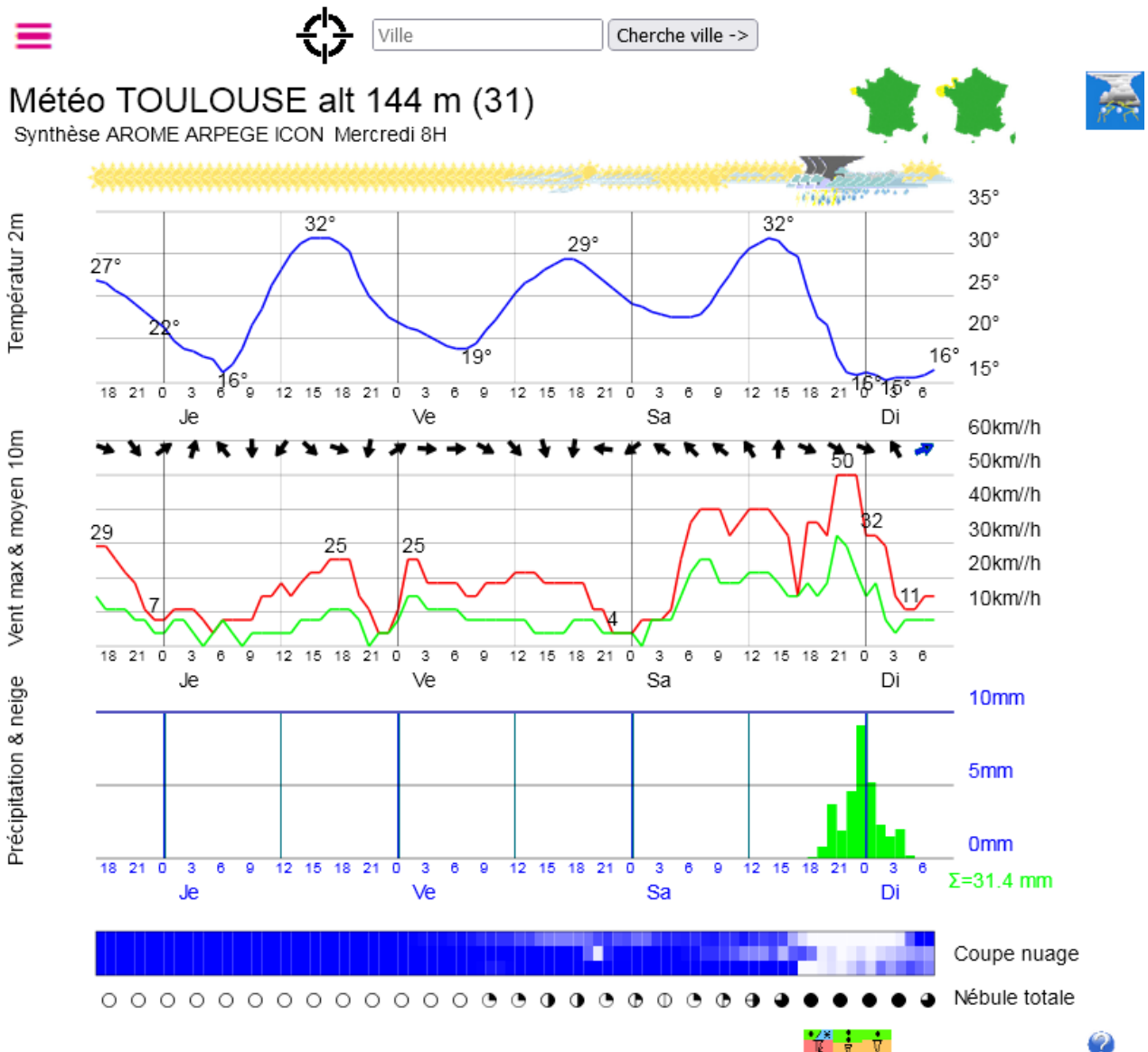
Prévisions locales ou « météo ville » en mode mobile.

Si on accède via un mobile la page est adaptée, allégée sous forme d'un tableau vertical synthèse des 3 modèles.

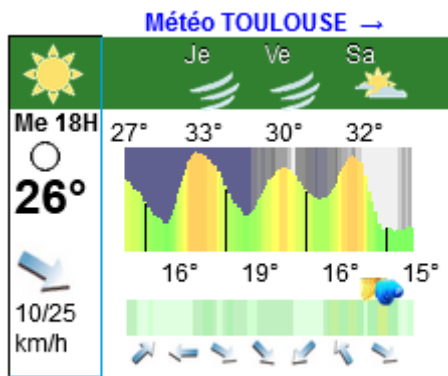
Prévisions locales sous forme graphique.

https://www.meteolab.fr/modele/meteo_ville.html?a=315550&b=FR&c=

Les prévisions sont représentées sous forme de courbes temporelles ou de pictos permettant d'un seul coup d'œil d'estimer les évolutions de la température du vent et des précipitations pour les 3 jours à venir.



Prévisions locales ou « météo ville » sous forme de widget.




Sous une forme très compacte les mêmes prévisions

Un survol des graphes permet d'afficher le détail horaire dans le cadre de gauche.

<https://www.meteolab.fr/modele/widget.html?a=315550&b=FR&c=>

Ou encore plus compacte sans le cadre de gauche



https://www.meteolab.fr/modele/widget_carte.html?a=750560&b=FR&c=